



Prefeitura Municipal de Cachoeira

LEI N° 637/ 2003

APROVA A PLANTA GENÉRICA DE VALORES (PGV) REFERENTE DO MUNICÍPIO DE CACHOEIRA, ESTADO DA BAHIA E DÁ OUTRAS PROVIDÊNCIAS.

O PREFEITO MUNICIPAL DE CACHOEIRA, ESTADO DA BAHIA, no uso de suas atribuições legais

Faço saber que a CÂMARA MUNICIPAL DE CACHOEIRA, DECRETA e eu sanciono a seguinte Lei.

Art. 1°. Fica aprovada, através do presente instrumento, a Planta Genérica de Valores (PGV) do município de Cachoeira – Bahia e que será parte integrante da Lei 280/77.

Art. 2°. A Secretaria de Finanças (SEFIN) fará publicar, em fascículo especial, a Planta Genérica de Valores (PGV) aprovada por esta Lei, para sua melhor divulgação entre os vereadores, contribuintes e munícipes em geral.

CAPÍTULO I

Art. 3°. A avaliação do imóvel, para efeito de lançamento tributário será feita com base na declaração do contribuinte, ou de ofício, conforme a Planta Genérica de Valores (PGV) e suas tabelas, estabelecidas pela Secretaria de Finanças (SEFIN) e de acordo com critérios e normas previstos na legislação tributária vigente.

Art. 4°. Para efeito de cálculo do valor venal adotar-se-á, para fins de tributação dos terrenos, a Planta Genérica de Valores (PGV) do município e a sua área total.



Art. 5º Na avaliação técnica, o valor venal tributável do imóvel, para efeito de cálculo do Imposto Predial Territorial Urbano (IPTU), será obtido através da soma dos valores venais do terreno e da edificação, calculada de acordo com a fórmula abaixo:

$$V_v = V_{vt} + V_{ve}$$

Onde:

V_v = Valor Venal do Imóvel

V_{vt} = Valor Venal do Terreno

V_{ve} = Valor Venal da Edificação

Art. 6º. Para efeito de determinação do valor venal do terreno considera-se:

I – O valor venal do terreno é obtido através da multiplicação da sua área pelo respectivo valor genérico do metro quadrado, de acordo com a seguinte fórmula:

$$V_{vt} = A_t \times V_m^2$$

Onde:

V_{vt} = Valor Venal do Terreno

A_t = Área do Terreno

V_m^2 = Valor Genérico do metro quadrado do terreno

II – O valor venal da edificação é obtida através da multiplicação da área construída da unidade pelo valor genérico do metro quadrado da construção e pela multiplicação do Coeficiente de Padrão Construtivo (Tabela II), de acordo com a seguinte fórmula:

$$V_{ve} = A_c \times V_{mc} \times C_{po}$$

Onde:

V_{ve} = Valor Venal da Edificação

A_c = Área Construída da Unidade

V_{mc} = Valor Unitário do metro quadrado da Construção Genérica de Valores (PGV)

C_{po} = Coeficiente do Padrão Construtivo da edificação (Tabela II)

§1º – Para os imóveis que se constituem como edifícios de 03 (três) ou mais pavimentos ou como mais de uma unidade autônoma no mesmo terreno (fração ideal) aplica-se a soma dos produtos da área de construção da unidade e de sua área de uso privativo pelos respectivos valores unitários padrão, considerando que:

I – A área de construção da unidade (A_u) é igual à área de uso privativo (A_{cp}) acrescida da área de uso comum dividida (A_{cc}) pelo número de unidades do edifício

(N_u);

$$A_u = (A_{cp} + A_{cc}) : N_u$$



Art. 8º. O Coeficiente de Padrão Construtivo, calculado em função do padrão arquitetônico externo da construção será estabelecido para cada tipo de edificação, conforme critérios estabelecidos na Tabela I em anexo e parte integrantes desta Lei

Art. 9º. Para efeito de fixação dos Coeficientes do Padrão Construtivo considera-se os diversos tipos característicos de edificações encontrados no município de Cachoeira enquadráveis nas 03 (três) faixas genéricas de padrão construtivo, representados na Tabela I em anexo e parte integrante desta Lei.

~~§1º. A Secretaria Municipal de Finanças, através do Departamento de Tributos Imobiliários, procederá anualmente a atualização do Coeficiente do Padrão Construtivo, objetivando a adequação à realidade econômica do mercado imobiliário.~~

~~§2º. A atualização será aprovada por ato administrativo expedido pelo Poder Executivo.~~

DISPOSIÇÕES FINAIS E TRANSITÓRIAS

~~Art. 10. Para determinação do valor tributável dos imóveis de que trata a Lei 280/77, de 07/12/77, serão aplicadas as alíquotas constantes na Tabela de Receita N.º I do Imposto Predial e Territorial Urbano (IPTU).~~

~~Parágrafo Único – O quantum final dos valores será sempre expresso em reais, desprezando os centavos.~~

Art. 11. A parte do terreno que exceder em 10 (dez) vezes a área edificada ou construída, coberta e descoberta, fica sujeita à aplicação da alíquota prevista para terrenos sem construção.

Art. 12 – Na administração e cobrança do Imposto Predial Territorial Urbano e outros impostos também, aplicar-se-á normas gerais de direito tributário instituídas pelo Código Tributário Nacional e pela Lei Municipal 280/77 e demais disposições aplicáveis.

Art. 13 – Esta Lei entrará em vigor na data de sua publicação, revogadas as disposições em contrário.

Raimunda Bastos Leite
Prefeita

Galvão Fernando Grisi
Secretário de Planejamento
Administração e Finanças



Prefeitura Municipal de Cachoeira

Gabinete do Prefeito, 12 de Novembro de 2003

Raimundo Bastos Leite
Prefeito Municipal

Galilea Sereno Cris
Secretario Municipal de Administração, Planejamento e Finanças



Prefeitura Municipal de Cachoeira

Anexo à Lei Nº 637 /2003, de 12 de Novembro de 2003

ANEXO I

PADRÃO CONSTRUTIVO DA EDIFICAÇÃO	REVESTIMENTO EXTERNO
Ótimo	Mármore e tinta a óleo Granito Massa fina – pintura especial Pedra
Bom	Massa fina – pintura semi-especial Latex ou similar
Precário	Sem Reboco Cal, hydrax ou similar

ANEXO II

PADRÃO CONSTRUTIVO DA EDIFICAÇÃO	COEFICIENTE
Ótimo	1,20
Bom	1,00
Precário	0,60

Gabinete do Prefeito, 12 de Novembro de 2003

Raimundo Bastos Leite
Prefeito Municipal

Gabriel Fernando Grisi
Secretário Municipal de Administração, Planejamento e Finanças



Prefeitura Municipal de Cachoeira

LOGRADOURO CORRESPONDENTE	LOGRADOURO LANÇADO	CLASSE
Avenida Virgílio Reis	Avenida Virgílio Reis	A
Avenida Antônio Carlos Magalhães	Avenida ACM /Antiga Rua da Feira	A
Ladeira da Ajuda	Ladeira da Ajuda	A
Ladeira do Hospital	Rua do Hospital	A
Praça Ariston Mascarenhas	Praça Ariston Mascarenhas	A
Praça da Aclamação	Praça da Aclamação	A
Praça da Ajuda	Largo da Ajuda	A
Praça da Ajuda	Praça da Ajuda	A
Praça da Bandeira	Praça da Bandeira	A
Praça Dr. Milton	Praça Dr. Aristides Milton	A
Praça Dr. Milton	Praça Dr. Milton	A
Praça Dra. Ivone Bessa Ramos	Praça Barão do Rio Branco	A
Praça Dra. Ivone Bessa Ramos	Praça Dra. Ivone Bessa Ramos	A
Praça N. Sra. do Rosário	Praça Maciel	A
Praça N. Sra. Do Rosário	Praça N. Sra. Do Rosário	A
Praça Tebeira de Freitas	Praça Tebeira de Freitas	A
Rua 13 de Maio	Rua 13 de Maio	A
Rua 13 de Março	Rua 13 de Março	A
Rua 15 de Novembro	Rua 15 de Novembro	A
Rua 25 de junho	Rua 25 de junho	A
Rua 7 de Setembro	Rua 7 de Setembro	A
Rua Alberto Rabelo	Rua Alberto Rabelo	A
Rua Ana Nery	Rua Ana Nery	A
Rua Anastácio	Rua Anastácio	A
Rua Andrade Pinto Rebouças	Rua André Pinto Rebouças	A
Rua Antonio Carlos T. Melo	Rua Antonio Carlos T. Melo	A
Rua Augusto Azevedo	Rua Augusto Azevedo	A
Rua Augusto Públio	Rua Augusto Públio	A
Rua Augusto Régis	Rua Augusto Régis	A
Rua Barão de Najé	Rua Barão de Najé	A
Rua Comendador Albino	Travessa Comendador Albino	A
Rua Comendador Assis	Rua Comendador Assis	A
Rua Conceição do Monte	Rua Conceição do Monte	A
Rua Coronel Garcia	Rua Coronel Garcia	A
Rua Coronel Ruy	Rua Coronel Ruy	A
Rua Cunegundes Barreto	Rua Cunegundes Barreto	A
Rua Divaldo Sales Soares	Rua Divaldo Sales	A
Rua Divaldo Sales Soares	Rua do Amparo	A
Rua dos Artistas	Rua dos Artistas	A

Raimundo Bastos Leite
Prefeito

Pág. 7

Galileo Fernando Grist
Secretário de Planejamento
Administração e Finanças



Prefeitura Municipal de Cachoeira

LOGRADOURO CORRESPONDENTE	LOGRADOURO LANÇADO	CLASSE
Rua dos Remédios	Largo dos Remédios	A
Rua dos Remédios	Rua dos Remédios	A
Rua dos Saviros	Rua dos Saviros	A
Rua Dr. Inocencio Boaventura	Rua Inocencio Boaventura	A
Rua Dr. JJ Seabra	Rua Dr. JJ Seabra	A
Rua Dr. João Vieira Lopes	Rua João Vieira Lopes	A
Rua Durval Chagas	Rua Durval Chagas	A
Rua Goes Calmon	Rua Goes Calmon	A
Rua Mai. Floriano Peixoto	Rua Mai. Floriano Peixoto	A
Rua Manoel Bastos	Rua Manoel Bastos	A
Rua Martins Gomes	Rua Martins Gomes	A
Rua Monsenhor Tapiranga	Rua Monsenhor Tapiranga	A
Rua Prisco Paraíso	Rua Prisco Paraíso	A
Rua Rodrigo Brandão	Avenida Maria Moraes	A
Rua Rodrigo Brandão	Rua Rodrigo Brandão	A
Rua Sete de Setembro	Avenida 07 de Setembro	A
Travessa Almeida	Travessa Almeida	A
Travessa Almeida	Travessa Almeida	A
Travessa Anastácio	Travessa Anastácio	A
Travessa Barroso	Travessa Barroso	A
Travessa Tavares	Travessa Tavares	A

Raimundo Bastos Leite
Prefeito

Galina Helena Gris
Secretaria de Planejamento
Administração e Finanças



Prefeitura Municipal de Cachoeira

LOGRADOURO CORRESPONDENTE	LOGRADOURO LANÇADO	CLASSE
Alto da Levada	Rua da Lourdes	B
Alto do Cruzeiro	Alto do Cruzeiro	B
Av. Antonio Carlos Magalhães T1	Av. Antonio Carlos Magalhães	B
Avenida N. Sr. Dos Passos	Rua Sr. Dos Passos	B
Avenida São Diogo	Avenida São Diogo	B
Avenida São Diogo	Avenida São Diogo	B
Avenida Sr. Dos Passos	Avenida Sr. Dos Passos	B
Beco do Cocô	Beco do Cocô	B
Beco do Cocô	Beco do Cocô	B
Ladeira da Pitanga	Ladeira do Baileário	B
Ladeira da Pitanga	Rua da Pitanga 01	B
Ladeira do Caquende	Ladeira do Caquende	B
Largo do Cocô	Largo do Cocô	B
Pç. Maestro Tranquilino Bastos	Pç. Maestro Tranquilino Bastos	B
Praça João Gualberto Carvalho	Praça João Gualberto	B
Praça Ubaldino de Assis	Praça Ubaldino de Assis	B
Rua 15 de Novembro	Rua 15 de Novembro	B
Rua 26 de junho	Rua 26 de junho	B
Rua André Pinto Rebouças	Rua Estela	B
Rua Benito Gama	Rua Benito Gama	B
Rua Benito Gama	Rua Benito Gama	B
Rua Conceição do Monte	Rua Conceição do Monte	B
Rua Correio da Serra	Rua Correio da Serra	B
Rua da Saudade	Rua da Saudade	B
Rua do Caquende	Rua do Caquende	B
Rua do Caquende	Rua Ponte do Caquende	B
Rua do Rosário	Rua do Rosário	B
Rua dos Maçons	Rua dos Maçons	B
Rua Dr. Simões Filho	Rua Dr. Simões Filho	B
Rua Dr. Vacarezza	Rua Dr. Vacarezza	B
Rua Eujácio Simões	Rua Eujácio Simões	B
Rua Francisco A Carvalho	Rua Francisco A Carvalho	B
Rua Julião Gomes dos Santos	Rua Julião Gomes	B
Rua Juvenal Marques	Rua Juvenal Marques	B
Rua Mai. Floriano Pebotto	Rua Do Carmo	B
Rua Manoel Santana Melo	Rua Manoel Santana Melo	B
Rua Maria Moraes	Rua Maria Moraes	B
Rua Paulo Souto	Rua Paulo Souto	B
Rua Poeta Sabino de Campos	Rua Poeta Sabino de Campos	B
Rua Presidente Vargas	Rua Presidente Vargas	B
Rua Quintino Bocaiuva	Rua Quintino Bocaiuva	B



LOGRADOURO CORRESPONDENTE	LOGRADOURO LANÇADO	CLASSE
Alto da Levada	Alto da Levada	C
Alto da Levada	Rua do Alto do Rio Levada	C
Alto da Levada	Rua do Corte / Alto da Levada	C
Alto da Mangabeira	Alto da Mangabeira	C
Alto da Mangabeira	Ladeira da Mangabeira	C
Alto da Rodagem	Alto da Rodagem	C
Alto da Rodagem	Rua Alto da Rodagem	C
Alto da Rodagem	Rua da Rodagem	C
Alto do Cruzeiro	Alto do Cruzeiro	C
Alto do Genipapeiro	Alto do Genipapeiro	C
Alto do Gravatá	Alto do Gravatá	C
Alto do Túnel	Alto do Túnel	C
Avenida Beira Rio	Avenida Beira Rio	C
Baixa da Olaria	Baixa da Olaria	C
Fazenda São José	Fazenda São José	C
Ladeira Manoel Vitorino	Ladeira Manoel Vitorino	C
Praça Manoel Vitorino	Praça Manoel Vitorino	C
Rua Alto do Cruzeiro	Rua Alto do Cruzeiro	C
Rua Alto do Gravatá	Rua Alto do Gravatá	C
Rua Benjamin Constant	Ladeira Benjamin Constant	C
Rua Benjamin Constant	Ladeira da Cadeia	C
Rua Benjamin Constant	Rua Benjamin Constant	C
Rua Caminho do cavalo	Caminho do Cavalo	C
Rua Cucuí de São Cosme	Rua Cucuí de São Cosme	C
Rua Cucuí do Caboclo	Rua Cucuí do Caboclo	C
Rua da caixa D'água	Rua da Caixa D'água	C
Rua da Escadaria	Rua da Escadaria	C
Rua da Estação	Alto da Estação	C
Rua da Estação	Rua da Estação	C
Rua do Curiachito	Rua do Curiachito	C
Rua do Rosarinho	Alto do Rosarinho	C
Rua do Rosarinho	Alto do Rosário	C
Rua do Rosarinho	Ladeira do Rosarinho	C
Rua do Rosarinho	Ladeira do Rosário	C
Rua do Rosarinho	Rua do Rosarinho	C
Rua do Rosarinho	Rua do Rosário	C
Rua do Tororó	Fazenda Tororó	C
Rua do Tororó	Povoado do Tororó	C
Rua do Tororó	Rua Alto do Tororó	C

Raimundo Bastos Leite
Prefeito

Gilberto Aguiar Grisi
Secretário de Planejamento
Administração e Finanças



Prefeitura Municipal de Cachoeira

LOGRADOURO CORRESPONDENTE	LOGRADOURO LANÇADO	CLASSE
Rua do Tororó	Rua Geraldo Simões Santos	C
Rua do Tororó	Rua Tororó Principal	C
Rua do Tororó	Rua Tororó Rio do Corte	C
Rua do Viradouro	Rua do Viradouro	C
Rua Francisco A Carvalho	Ladeira do Orobó	C
Rua Geraldo Simões Santos	Povoado Faceira	C
Rua João Durval	Rua João Durval	C
Rua José Antônio da S. Castro	Beco de Lole	C
Rua Luis Eduardo Magalhães	Rua Luis Eduardo Magalhães	C
Rua Manoel Vitorino	Rua Manoel Vitorino	C
Rua Nova Esperança	Rua Nova Esperança	C
Rua Novo Rumo	Rua Novo Rumo	C
Rua Plácido Ferreira Guimarães	Rua José Antônio da S. Castro	C
Rua Reginaldo Rosa	Rua Reginaldo Rosa	C
Rua Rio do Corte	Rua Rio do Corte	C
Rua Salustiano Coelho de Araujo	Rua Cucuí de Brito	C
Rua Salustiano Coelho de Araujo	Rua Salustiano Coelho de Araujo	C
Rua Salustiano Coelho de Araujo	Rua São Cristóvão	C
Rua Três Riachos	Rua Linha Velha	C
Rua Três Riachos	Rua Três Riachos	C
Rua Viradouro	Rua Viradouro	C
Trav. Buraco da Gia	Trav. Buraco da Gia	C
Travessa Gravatá	Rua Gravatá 01	C
Travessa Gravatá	Travessa Gravatá	C
Travessa Oscar Rodrigues da Rocha	Rua Oscar Rodrigues da Rocha	C
Travessa Oscar Rodrigues da Rocha	Rua Plácido Ferreira Guimarães	C
Travessa Oscar Rodrigues da Rocha	Trav. Oscar Rodrigues da Rocha	C
Vila Morumbi	Avenida Azevedo	C
Vila Morumbi	Vila Morumbi	C

Raimundo Bastos Leite
Prefeito

Galleana Bernarda Grisi
Secretária de Planejamento
Administrativo e Finanças



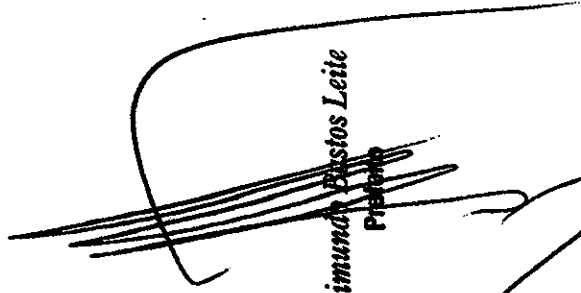
Profeitura Municipal de Cochoeira


LOGRADOURO CORRESPONDENTE	LOGRADOURO LANÇADO	CLASSE
Rua Reginaldo Rosa	Rua Reginaldo Rosa	B
Rua Reginaldo Rosa	Rua Reginaldo Rosa	B
Rua Ricardo Pereira	Rua Ricardo Pereira	B
Rua Santo Antônio	Ladeira do Chafariz	B
Rua Santo Antônio	Rua Santo Antônio	B
Rua Simões Filho	Rua Simões Filho	B
Rua Tambor Soledade	Praça Augusto Costa	B
Rua Tambor Soledade	Rua Tambor Soledade	B
Travessa Adrião	Travessa Adrião	B
Travessa Buraco da Gia	Travessa Buraco da Gia	B
Travessa dos Operários	Travessa dos Operários	B
Travessa Gravata	Travessa Gravata	B


Raimundo Bastos Leite
Prefeito


Galley Fernando Crisi
Secretário de Planejamento
Administração e Finanças

NOME DO LOGRADOURO	NOME ALTERNATIVO	NOME TRIBUTAÇÃO	CLASSE	CÓDIGO
Rua Doutor Vacarezza (T5)	Pitanga de Cima		B	6
Rua Doutor Vacarezza (T6)	Pitanga de Cima		B	7
Rua Estela			B	30
Rua Francisco A. Carvalho	Ladeira do Orobó		B	250
Rua Geraldo Simões Santos (P)	Faceira		B	153
Rua João Durval	Beco da Largaticha		B	296
Rua José Antonio da Silva Castro			B	118
Rua Juvenal Marques	Ladeira do Arquivo		B	267
Rua Lions Clube			B	256
Rua Martins Gomes (T2)	Rua da Feira		B	12
Rua Martins Gomes (T3)	Rua da Feira		B	13
Rua Martins Gomes (T7)			B	75
Rua Pacheco M. Filho	Riacho Pagão		B	262
Rua Reginaldo Rosa	Rosarinho		B	278
Rua Salustiano C. de Araújo	Antigo Cucui de Brito		B	26
Rua Santo Antônio (T4)	Atrás do Bradesco		B	191
Rua Tororó (T3)			B	143
Rua Viradouro (P)	Alto da Estação		B	77
Rua Viradouro (T2)	Alto da Estação		B	79
Travessa Buraco da Gia			B	23
Travessa Cucui de Cabloco (P)	Alto do Cucui de Caboclo		B	39
Travessa Largo dos Amores	Jardim da Sacramentina		B	67
Travessa Salustiano C. de Araújo			B	27
Vila Morumbi (P)	Vila Morumbi		B	31
Vila Morumbi (T2)	Vila Morumbi		B	32
Vila Morumbi (T3)			B	33
Vila Morumbi (T4)			B	34
Vila Morumbi (T6)			B	36
Vila Morumbi (T7)			B	37
Alto da levada (T5)			C	177
Alto da levada (P)			C	173
Alto da levada (T2)			C	174
Alto da levada (T4)			C	176
Alto da levada (T6)			C	178
Alto da levada (T7)			C	171
Alto do cruzeiro			C	111


Raimundo Pastos Leite
 Prefeito


Galileu Henrique Grisi
 Secretário de Planejamento e Finanças

NOME DO LOGRADOURO	NOME ALTERNATIVO	NOME TRIBUTAÇÃO	CLASSE	CÓDIGO
Travessa Viradouro (T2)			A	80
Alto da levada (T3)	Rua do Pinto		B	175
Alto da mangabeira (P)	Fundo da Câmara		B	2
Alto da mangabeira (T3)	Fundo da Câmara		B	61
Alto da Mangabeira (T4)	Fundo da Câmara		B	62
Alto da rodagem (T2)			B	113
Alto da rodagem (T3)			B	115
Alto da rodagem (T5)			B	117
Alto da rodagem (T7)			B	120
Alto do genipapeiro			B	114
Alto do gravata			B	76
Alto do Rosarinho. (P)	Rosarinho		B	284
Alto do rosarinho (T2)	Inexistente		B	285
Alto do rosarinho (T6)	Alto do Rosarinho		B	276
Alto do Túnel (P)			B	1
Avenida Maria Moraes			B	277
Avenida N. Sra. Dos Passos			B	47
Beco do Cocô (P)	Novo Rumo 2		B	265
Ladeira da Ajuda	Beco de Paulo Lomba		B	264
Praca Marechal Deodoro			B	187
Rua Ana Nery (T5)	Currais Velho		B	307
Rua Augusto de Azevedo (T6)	Ladeira da Prefeitura		B	172
Rua Benito Gama (P)	Escola José Rabelo		B	90
Rua Benito Gama (T2)	São Cristovão		B	92
Rua Benjamin Constant (P)	Ladeira da Cadeia		B	54
Rua Benjamin Constant (T2)	Ladeira da Cadeia		B	55
Rua Benjamin Constant (T3)			B	56
Rua Benjamin Constant (T4)			B	57
Rua Benjamin Constant (T5)			B	58
Rua Benjamin Constant (T6)			B	59
Rua Benjamin Costant (T7)			B	60
Rua Coronel Garcia			B	283
Rua Cucui do Cabocio (T2)	Ladeira da Cadeia		B	40
Rua da Escadaria			B	149
Rua da Estação			B	71
Rua do Caquende (T2)	Atraz da estação		B	148

Raimunda Barros Leite
 Prefeitura

Gulliga
 Secretária de Planejamento
 Administrativo e Finanças

NOME DO LOGRADOURO

Rua Prisco Paraiso (P)
 Rua Prisco Paraiso (T2)
 Rua Prisco Paraiso (T3)
 Rua Quintino Bocaiuva
 Rua Rodrigo Brandão (P)
 Rua Rodrigo Brandão(T2)
 Rua Rodrigo Bragão (T3)
 Rua Rodrigo Brandão (T4)
 Rua Rodrigo Brandão (T5)
 Rua Rui Barbosa
 Rua Santo Antonio (P)
 Rua Santo Antonio (T2)
 Rua Santo Antonio (T3)
 Rua Tambor Soledade
 Rua Teixeira de Freitas
 Rua Virgilio Damasio (P)
 Rua Virgilio Damasio (T2)
 Rua Virgilio Damasio (T3)
 Rua Virgilio Damasio (T4)
 Rua Virgilio Damasio (T5)
 Travessa Adrião
 Travessa Agnaldo Gomes
 Travessa Almeida
 Travessa Barros
 Travessa Comendador Albino
 Travessa Cucui de Cabloco (T2)
 Travessa da Matiz
 Travessa do Monte
 Travessa dos Operários
 Travessa Eujácio Simões
 Travessa Manoel Carlos
 Travessa Ribeiro
 Tra vessa São Diogo
 Travessa Souto
 Travessa do Tavares
 Travessa Viradouro (P)

NOME ALTERNATIVO

Rua da Agência
 Rua da Agência
 Rua da Agência
 Curiachitlo
 Rua do Fogo
 Rua do Fogo
 Rua do Fogo
 Rua do Fogo
 Rua do Fogo
 Rua do Fogo
 Levada do Chafariz
 Atrás do Bradesco
 Atrás do Bradesco
 Rua do Assovio
 Rua do Cinema
 Jardim Grande
 Jardim Grande
 Jardim Grande
 Jardim Grande
 Jardim Grande
 Posto Texaco
 Igreja do Monte
 Beco da Casa Aurora
 Largo D' Ajuda
 Cucui de Caboclo
 Beco da Matiz
 Monte
 Beco sem saída
 São Cristovão
 Beco de Queno
 Beco do Boticarrio
 Av. São Diogo
 Rua de Nadja

NOME TRIBUTAÇÃO

CLASSE CÓDIGO

A 297
 A 298
 A 299
 A 65
 A 291
 A 292
 A 293
 A 294
 A 295
 A 254
 A 188
 A 189
 A 190
 A 146
 A 246
 A 238
 A 239
 A 240
 A 241
 A 242
 A 263
 A 70
 A 269
 A 249
 A 268
 A 42
 A 244
 A 72
 A 261
 A 88
 A 271
 A 270
 A 44
 A 64
 A 208
 A 78

Raimundo Pastor Leite
 Paraiso

Galtieri
 Secretaria de Planejamento
 e Finanças
 Administração

NOME DO LOGRADOURO	NOME ALTERNATIVO	NOME TRIBUTAÇÃO	CLASSE	CÓDIGO
Rua Dr. Inocêncio Boaventura (P)	Rua do Carmo		A	220
Rua Dr. Inocêncio Boaventura (T2)	Rua do Carmo		A	221
Rua Cr. Inocêncio Boaventura (T3)	Rua do Carmo		A	222
Rua Dr. João Vieira Lopes (P)			A	304
Rua Dr. João Vieira Lopes (T2)			A	305
Rua Dr. João Vieira Lopes (T3)			A	306
Rua Dr. Simões Filho (P)	Ladeira do Monte		A	73
Rua Dr. Simões Filho (T2)	Ladeira do Monte		A	74
Rua Durval Chagas (P)	Rua Lado do Hospital		A	192
Rua Durval Chagas (T2)	Rua Lado do Hospital		A	193
Rua Engo. Lauro de Freitas (P)			A	289
Rua Engo. Lauro de Freitas (T2)			A	290
Rua Eujacio Simões (P)	São Cristóvão		A	86
Rua Eujacio Simões (T2)	São Cristóvão		A	87
Rua Eujacio Simões (T3)	São Cristóvão		A	89
Rua Eujacio Simões (T4)	São Cristóvão		A	91
Rua Geraldo Simões Santos (T2)			A	154
Rua Goes Calmon			A	257
Rua Maestro I. Sacramento (P)	J.J. Seabra		A	286
Rua Maestro I. Sacramento (T2)	J.J. Seabra		A	287
Rua Maestro I. Sacramento (T3)	J.J. Seabra		A	288
Rua Manoel Bastos	Currais Velho		A	260
Rua Manoel Paulo Filho	Rua Alambique		A	202
Rua Manoel Santana Melo	Ponte Caquende		A	159
Rua Manoel Vitorino	Ladeira Manoel Vitorino		A	210
Rua Martins Gomes (P)	Rua da Feira		A	11
Rua Martins Gomes (T4)	Rua da Feira		A	14
Rua Padre Heracito	Rua de Idaró		A	259
Rua Paulo Souto	Porto do dende		A	186
Rua Poeta Sabino de Campos (P)	Ladeira do Monte		A	81
Rua Poeta Sabino de Campos (T2)			A	82
Rua Poeta Sabino de Campos (T3)			A	83
Rua Poeta Sabino de Campos (T4)			A	84
Rua Poeta Sabino de Campos (T5)			A	85
Rua Presidente Vargas (P)	Monte		A	218
Rua Presidente Vargas (T2)	Rua dos Artistas		A	219

Raimundo Soares Leite
Prefeito

Gallia de Almeida
Secretária Municipal
de Planejamento e Finanças

NOME DO LOGRADOURO
 Rua André Rebouças (T2)
 Rua Antonio Trindade Melo
 Rua Augusto de Azevedo (T3)
 Rua Augusto de Azevedo (T4)
 Rua Augusto Pujillo
 Rua Augusto Regis
 Rua Barão de Najé
 Rua Comendador Assis
 Rua Conceição do Monte
 Rua Coronel Ruy
 Rua Corroio da Serra
 Rua Cucui de São Cosme
 Rua Cucui do Cabocio (P)
 Rua Cucui de Cabocio (T3)
 Rua Curegundes Barreto
 Rua da Saudade (P)
 Rua da Saudade (T2)
 Rua da Saudade (T3)
 Rua da Saudade (T4)
 Rua da Saudade (T5)
 Rua Divaldo Sales Soares
 Rua do Caquende (P)
 Rua do Caquende (T2)
 Rua do Caquende (T3)
 Rua do Caquende (T4)
 Rua do Caquende (T5)
 Rua do Caquende (T6)
 Rua do Caquende (P)
 Rua do Viradouro
 Rua dos Artistas
 Rua dos Maçons (P)
 Rua dos Maçons (T2)
 Rua dos Maçons (T3)
 Rua dos Maçons (T4)
 Rua dos Remédios
 Rua Doutor Vacarezza (T4)

NOME ALTERNATIVO
 Rua Estela
 Rua do Terço
 Rua do Terço
 Rua do Salão Lomba
 Rua de Livra
 Rua em Frente a Igreja da Matriz
 Monte
 Picas da Câmara
 Alto do Cucui de Cabocio

NOME TRIBUTAÇÃO
 Rua do Cemitério
 Rua do Cemitério
 Rua do Cemitério
 Rua do Cemitério
 Rua do Cemitério
 Rua do Cemitério
 Rua do Amparo
 Rua de Dona Santa
 Antiga Recuada
 Antiga Recuada
 Antiga Recuada
 Antiga Recuada
 Rua do Paradelia

CLASSE CÓDIGO
 A 29
 A 266
 A 168
 A 169
 A 206
 A 258
 A 204
 A 308
 A 68
 A 211
 A 158
 A 24
 A 38
 A 41
 A 281
 A 213
 A 214
 A 215
 A 216
 A 217
 A 251
 A 160
 A 161
 A 162
 A 163
 A 164
 A 165
 A 147
 A 69
 A 203
 A 125
 A 126
 A 127
 A 128
 A 205
 A 124

Raimundo Bastos Leite
 Prefeito
 Guilherme Augusto de Farias
 Secretário de Finanças e Administração

NOME DO LOGRADOURO	NOME ALTERNATIVO	NOME TRIBUTAÇÃO
Praca Dr. Milton (P)	Rua do Correio	Rua do Correio
Praca Dr. Milton (T2)	Rua do Correio	Rua do Correio
Praca Dr. Milton (T3)	Rua do Correio	Rua do Correio
Praca Dr. Milton (T4)	Rua da Quadra	
Praca Dra. Ivone B. Ramos		
Praca João Gualberto C. Neto (P)		
Praca João Gualberto C. Neto (T2)		
Praca Maestro Tranquilino Bastos		
Praca Manoel Vitorino (P)	Posô Texaco	
Praca Manoel Vitorino (T2)	Posto Texaco	
Praca N. Sra. Do Rosario (P)	Rua do Mercado	
Praca N. Sra. Do Rosario (T2)	Rua do Mercado	
Praca N. Sra. Do Rosario (T4)	Rua do Mercado	
Praca N. Sra. Do Rosario (T5)	Rua do Mercado	
Praca N. Sra. Do Rosario (T6)	Rua do Mercado	
Praca N. Sra. Do Rosario (T7)	Rua do Mercado	
Praca Teixeira de Freitas	Rua do Hotel Colombo	
Praca Ubaldino de Assis	Rua do Campo da Manga	
Rua Fioriano Peixoto	Rua de Cinho	
Rua Linha Velha	Rua Linha Velha	
Rua 13 de Maio (T2)		
Rua 13 de Maio (P)		
Rua 13 de Maio (T3)		
Rua 13 de Maio (T4)		
Rua 13 de Março		
Rua 15 de Novembro	Rua da Baiana	
Rua 25 de Junho		
Rua 26 de Junho	Rua do Campo	
Rua 7 de Setembro		
Rua Alberto Rabelo	Rua da Matiz	
Rua Ana Nery (P)	Rua da Matiz	
Rua Ana Nery (T2)	Rua da Matiz	
Rua Ana Nery (T3)	Rua da Matiz	
Rua Ana Nery (T4)	Rua da Matiz	
Rua Anastácio		
Rua André Rebouças (P)	Rua Estela	

CLASSE	CÓDIGO
A	300
A	301
A	302
A	303
A	207
A	314
A	315
A	63
A	236
A	237
A	194
A	195
A	197
A	198
A	199
A	200
A	247
A	248
A	209
A	22
A	224
A	223
A	225
A	226
A	201
A	252
A	243
A	253
A	212
A	245
A	309
A	310
A	311
A	312
A	282
A	28

Raimundo Bastos Leite
Presidente

Galileu Francisco Crispi
Secretário de Finanças
Administrativas

NOME DO LOGRADOURO	NOME ALTERNATIVO	NOME TRIBUTAÇÃO	CLASSE	CÓDIGO
Alto da mangabeira (T2)	Fundo da Câmara		A	21
Alto da rodagem (P)			A	112
Alto da rodagem (T4)			A	116
Alto da rodagem (T6)			A	119
Alto do rosarinho	Rosarinho		A	274
Av. Antonio Carlos Magalhães (P)	Rua da Feira		A	234
Av. Antonio Carlos Magalhães (T2)	Avenida São Diogo		A	235
Av. São Diogo	Rua do Porto		A	43
Avenida Virgílio Reis (P)	Rua do Porto		A	227
Avenida Virgílio Reis (T2)	Rua do Porto		A	228
Avenida Virgílio Reis (T3)	Rua do Porto		A	229
Avenida Virgílio Reis (T4)	Rua do Porto		A	230
Avenida Virgílio Reis (T5)	Rua do Porto		A	231
Avenida Virgílio Reis (T6)	Rua do Porto		A	232
Avenida Virgílio Reis (T7)	Rua do Porto		A	233
Beco do Cocó (T2)	Beco do Cocó		A	280
Ladeira da Levada	Alto da Levada		A	181
Ladeira da Levada (T2)	Alto da Levada		A	182
Ladeira da Levada (T3)	Alto da Levada		A	183
Ladeira da Levada (T4)	Alto da Levada		A	184
Ladeira da Piaçaga (P)	Alto da Levada		A	134
Ladeira da Piaçaga (T2)	Subida Manoel Vitorino		A	135
Ladeira da Piaçaga (T3)	Subida Manoel Vitorino		A	136
Ladeira da Piaçaga (T4)	Subida Manoel Vitorino		A	137
Ladeira do Hospital	Subida Manoel Vitorino		A	255
Ladeira do Hospital	Ladeira do Hospital		A	272
Ladeira do Rosarinho	Rosarinho		A	129
Ladeira Manoel Vitorino (P)	Manoel Vitorino		A	130
Ladeira Manoel Vitorino (T2)	Manoel Vitorino		A	131
Ladeira Manoel Vitorino (T3)	Manoel Vitorino		A	132
Ladeira Manoel Vitorino (T4)	Manoel Vitorino		A	133
Ladeira Manoel Vitorino (T5)	Manoel Vitorino		A	179
Largo do Cocó (P)	Beco do Cocó		A	180
Largo do Cocó (T2)	Beco do Cocó		A	66
Largo dos Amores	Largo dos Amores		A	279
Praca da Adclamção	Praca da Câmara		A	313
Praca da Ajuda	Lagoa da Ajuda		A	

Raimundo Carlos Leite
 Prefeito

Galileu Magalhães
 Secretário de Planejamento
 e Administração

CLASSE CÓDIGO

273
275
110
166
167
170
152
156
48
150
151
155
157
45
46
49
50
51
52
53
138
141
142
144
145
139
140
5
35

NOME TRIBUTAÇÃO

NOME ALTERNATIVO

NOME DO LOGRADOURO

Alto do rosarinho (T3)
Alto do rosarinho (T5)
Caminho do Cavallo
Rua Augusto de Azevedo (P)
Rua Augusto de Azevedo (T2)
Rua Augusto de Azevedo (T5)
Rua da Cachoeira
Rua da Caixa D' Água
Rua Família Lobo
Rua Geraldo Simões Santos (T3)
Rua Geraldo Simões Santos (T4)
Rua Geraldo Simões Santos (T5)
Rua Lourdes
Rua Nova Esperança (P)
Rua Nova Esperança (T2)
Rua Novo Rumo (P)
Rua Novo Rumo (T2)
Rua Novo Rumo (T3)
Rua Novo Rumo (T4)
Rua Novo Rumo (T5)
Rua Rio do Corte
Rua Tororó (P)
Rua Tororó (T2)
Rua Tororó (T4)
Rua Tororó (T5)
Rua Tororó (T6)
Rua Tororó (T7)
Travessa São José
Vila Morumbi (T5)

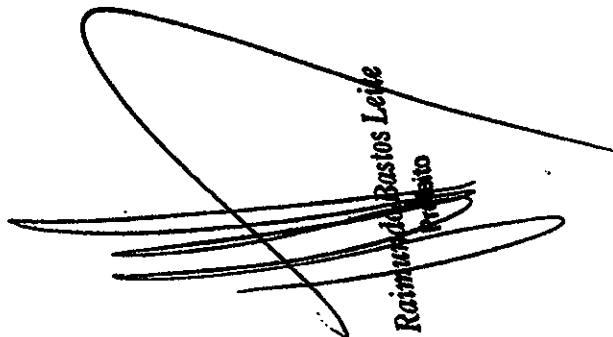
Rosarinho
Rosarinho


Escola José Rabelo
Escola José Rabelo
Rua do Terço

Ladeira da Cadeia

Rua Principal

inexistente


Raimundo Bastos Leite
Prefeito


Galileu Francisco
Secretário de Planejamento
Administrativo e Finanças

(S)